

# ● 2026年度 学校バス運行表

※運行時間には、若干の変更が生じる場合があります。

※学校バスの乗車定員には限りがあります。通学距離の短い生徒はなるべく、公共交通機関、自家用車での送迎、徒歩などの手段を利用して下さい。

Aコース①	
乗車地	時間
大木(読谷)	6:28
伊良皆(読谷高校前)	6:29
嘉手納	6:33
水釜	6:37
航空隊入口	6:42
伊平	6:43
桑江	6:46
謝苅入口	6:48
北前	6:51
伊佐	6:55
大山	6:57
真志喜	7:00
大謝名	7:02
宇地泊	7:04
学校	

Bコース①	
乗車地	時間
胡屋	6:25
中の町	6:26
園田	6:27
諸見	6:28
山里	6:29
プラザハウス前	6:32
普天間	6:40
野嵩	6:43
宜野湾市役所前	6:47
赤道	6:50
愛知	6:51
宜野湾	6:52
長田	6:53
志真志	6:54
中部商業高校前	6:56
学校	

Cコース①	
乗車地	時間
安慶名	6:29
平良川	6:31
喜仲入口	6:32
赤道十字路	6:35
美里入口	6:38
吉原入口	6:39
コザ	6:41
高原	6:45
高原南	6:45
公園北口	6:49
第一与儀	6:51
中城役場前	7:01
学校	

Dコース①	
乗車地	時間
高嶺入口	6:53
照屋	6:55
糸満小学校前	6:56
糸満ロータリー	6:58
糸満入口	7:00
西崎入口	7:02
潮平	7:04
阿波根	7:07
翁長入口	7:09
学校	

Aコース②	
乗車地	時間
牧港ブルーシール本店北側	7:05
港川	7:08
SCSK沖縄センター前	7:11
城間	7:13
仲西	7:16
第一仲西	7:18
学校	

Bコース②	
乗車地	時間
我如古	6:54
真栄原	6:57
広栄	7:00
浦西団地入口	7:02
西原入口	7:04
幸地入口	7:04
厚生園	7:06
石嶺入口	7:07
平良	7:13
学校	

Cコース②	
乗車地	時間
琉大附属学校前	7:06
大典寺阿弥陀堂前	7:10
小那覇	7:13
我謝入口	7:15
第二与原	7:16
与原	7:17
学校	

Dコース②	
乗車地	時間
与根入口	7:08
名嘉地	7:12
高良	7:14
宇栄原入口	7:15
新町入口	7:16
第二ゲート前	7:17
赤嶺駅前	7:20
小禄小学校前	7:23
学校	

Aコース③	
乗車地	時間
安謝橋	7:19
天久	7:22
上之屋	7:24
ラ・ジェント・ホテル沖縄那覇前	7:28
沖縄タイムス前	7:29
旭橋	7:31
西壺川	7:33
壺川	7:34
第一古波蔵	7:35
学校	

Bコース③	
乗車地	時間
儀保	7:13
山川二丁目	7:15
首里高校前	7:17
当蔵	7:18
鳥堀	7:23
南部医療センター前	7:28
学校	

Dコース③	
乗車地	時間
小禄駅前	7:17
小禄入口	7:19
小禄	7:20
住宅前	7:22
豊見城城址公園前	7:23
宜保入口	7:26
豊見城中学校前	7:27
とよみ小学校前	7:30
学校	

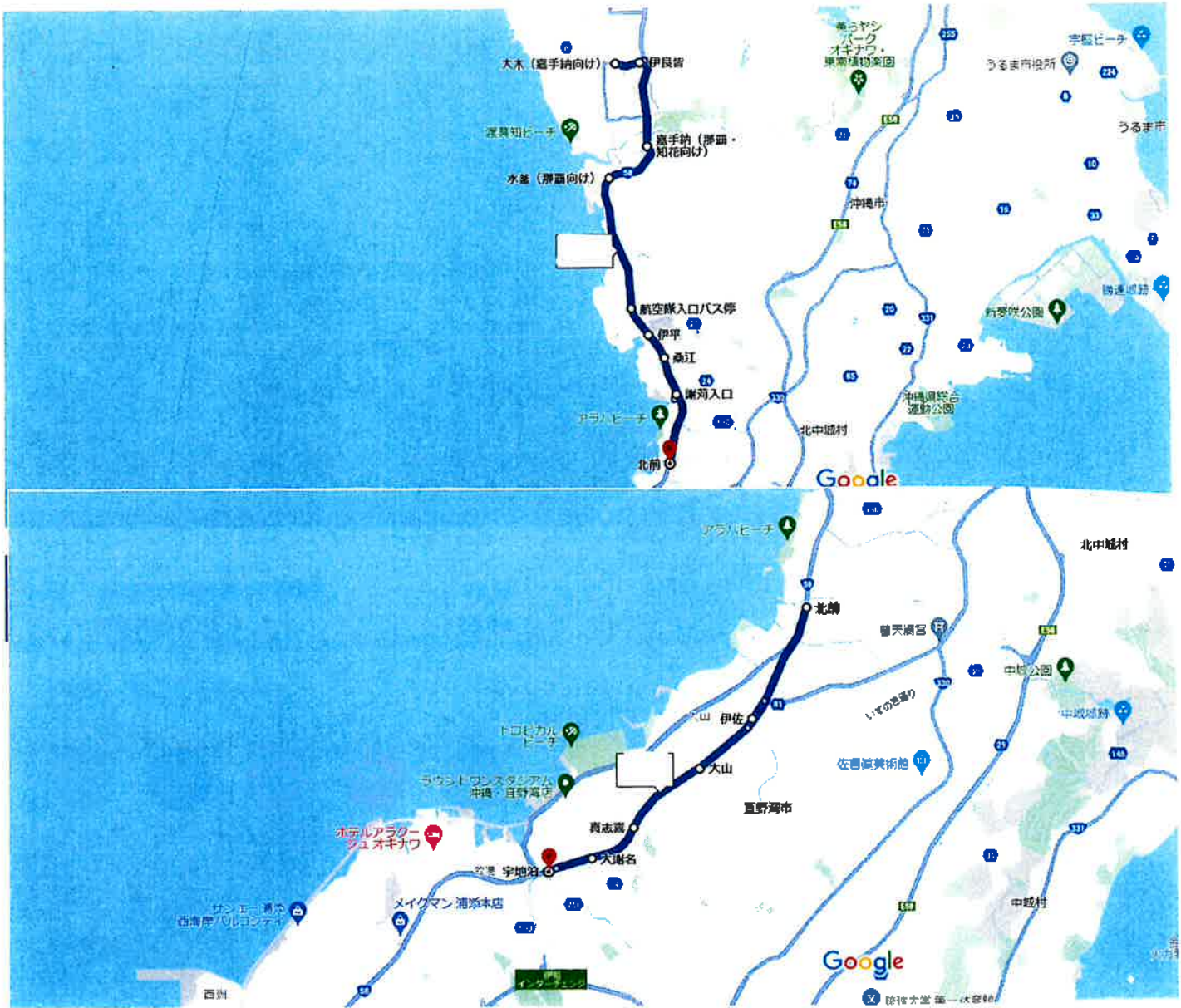
Eコース①	
乗車地	時間
那覇市立病院前	7:04
古島インター前	7:06
興南高校前	7:07
真嘉比	7:08
おもろまち一丁目	7:14
おもろまち三丁目	7:18
那覇国際高校前	7:19
タチカワブラインド前	7:21
学校	

Fコース	
乗車地	時間
新里	7:11
新里入口	7:12
新開	7:13
馬天入口	7:14
南板良敷	7:17
知念高校前	7:19
第二与那原	7:20
与那原町役場入口	7:21
与那原	7:22
第一与那覇	7:23
宮平	7:25
兼城十字路	7:26
印刷団地前	7:28
一日橋	7:29
学校	

Eコース②	
乗車地	時間
泊高橋	7:25
中の橋	7:27
崇元寺	7:28
ひめゆり橋	7:33
学校	

午後コース			
平日 (月～金)			※試験期間中
発車時刻 学校発 *17:00発 は安里駅折り返し便 です。 *17:05発 は沖縄市線です。	*17:00	那覇線	13:30
	*17:05	沖縄市線	
	17:08	那覇線	
	17:15	那覇線	
	17:55	那覇線	
下車地			
那覇線		沖縄市線	
安里駅前		県総合運動公園北口	
崇元寺		中の町	
泊高橋		諸見	
旭橋			
西壺川			
学校			
※試験期間及び特別授業期間中の発車時刻は変動することがあります。			

# A コース①



1 大木 (読谷)	6 : 2 8	9 北前	6 : 5 1
2 伊良皆 (読谷高校前)	6 : 2 9	10 伊佐	6 : 5 5
3 嘉手納	6 : 3 3	11 大山	6 : 5 7
4 水釜	6 : 3 7	12 真志喜	7 : 0 0
5 航空隊入口	6 : 4 2	13 大謝名	7 : 0 2
6 伊平	6 : 4 3	14 字地泊	7 : 0 4
7 桑江	6 : 4 6	・ 学校	
8 謝莉入口	6 : 4 8		

# A コース②



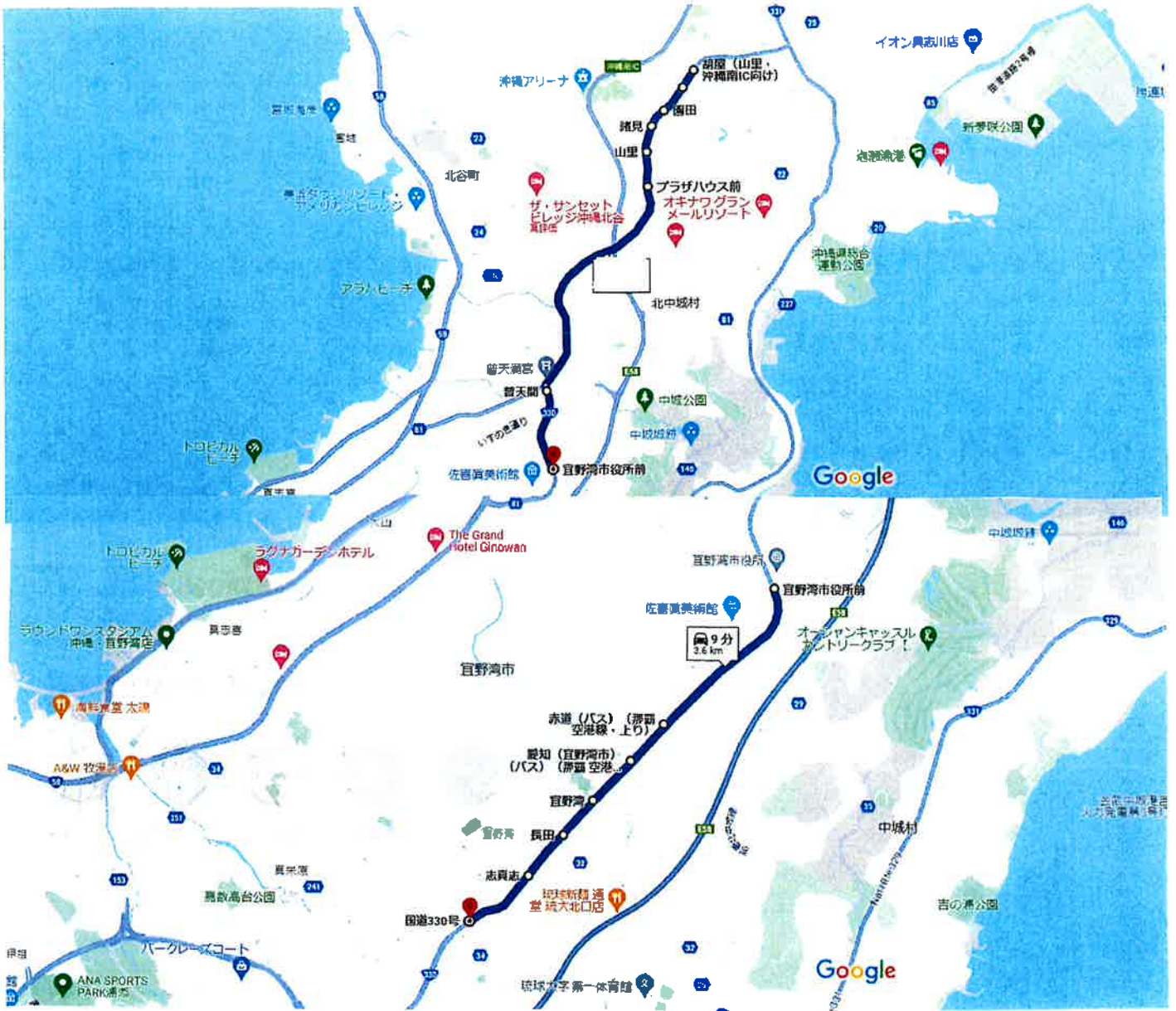
1 牧港ブルーシール本店北側	7 : 0 5
2 港川	7 : 0 8
3 SCSK 沖縄センター前	7 : 1 2
4 城間	7 : 1 4
5 仲西	7 : 1 7
6 第一仲西	7 : 1 8
・学校	

# A コース③



- |                   |        |
|-------------------|--------|
| 1 安謝橋             | 7 : 19 |
| 2 天久              | 7 : 22 |
| 3 上之屋             | 7 : 24 |
| 4 ラ・ジェント・ホテル沖縄那覇前 | 7 : 28 |
| 5 沖縄タイムス前         | 7 : 29 |
| 6 旭橋              | 7 : 31 |
| 7 西壺川             | 7 : 33 |
| 8 壺川              | 7 : 34 |
| 9 第一古波蔵<br>・学校    | 7 : 35 |

# B コース①



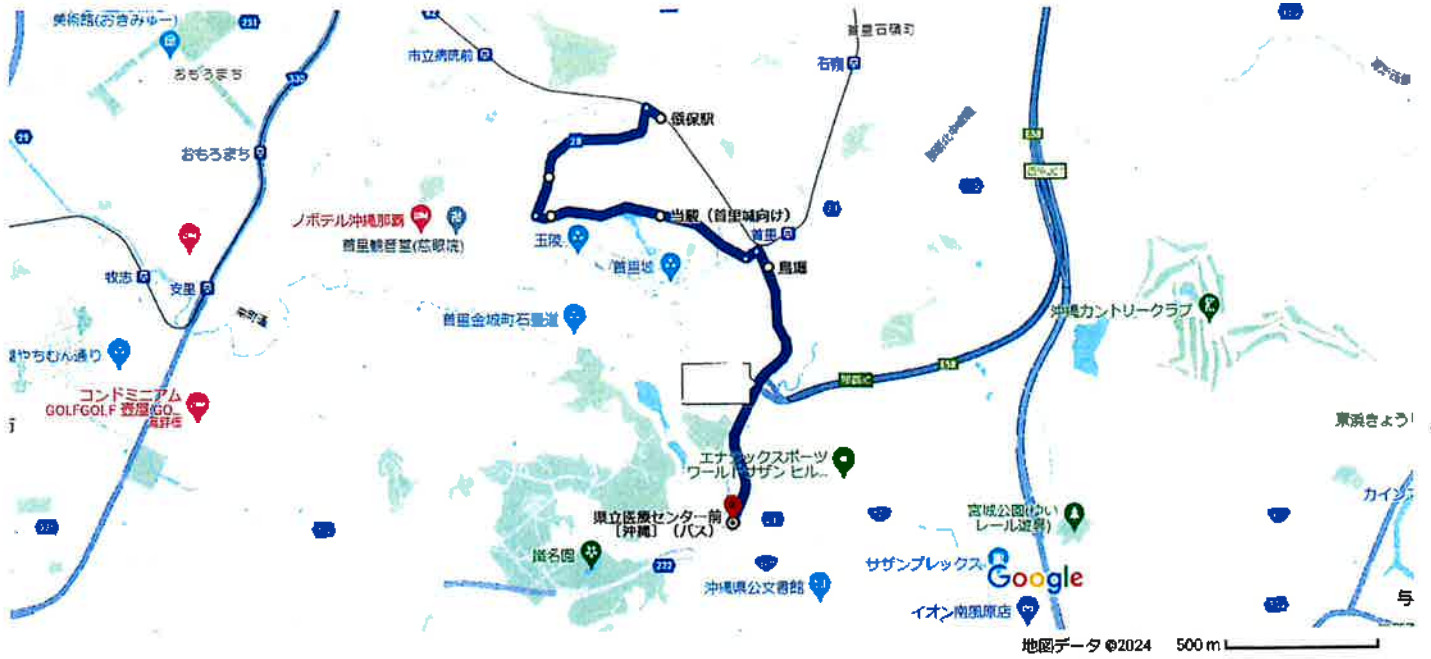
1 胡屋	6 : 2 5	9 宜野湾市役所前	6 : 4 7
2 中の町	6 : 2 6	10 赤道	6 : 5 0
3 園田	6 : 2 7	11 愛知	6 : 5 1
4 諸見	6 : 2 8	12 宜野湾	6 : 5 2
5 山里	6 : 2 9	13 長田	6 : 5 3
6 プラザハウス前	6 : 3 2	14 志真志	6 : 5 4
7 普天間	6 : 4 0	15 中部商業高校前	6 : 5 6
8 野嵩	6 : 4 3	・学校	

# B コース②



1 我如古	6 : 5 4
2 真栄原	6 : 5 7
3 広栄	7 : 0 0
4 浦西団地入口	7 : 0 2
5 西原入口	7 : 0 4
6 幸地入口	7 : 0 4
7 厚生園	7 : 0 6
8 石嶺入口	7 : 0 7
9 平良	7 : 1 3
・学校	

# Bコース③



- |             |        |
|-------------|--------|
| 1 儀保        | 7 : 13 |
| 2 山川二丁目     | 7 : 15 |
| 3 首里高校前     | 7 : 17 |
| 4 当蔵        | 7 : 18 |
| 5 鳥堀        | 7 : 23 |
| 6 県立医療センター前 | 7 : 28 |
- ・学校

# C コース①



1 安慶名	6 : 29
2 平良川	6 : 31
3 喜仲入口	6 : 32
4 赤道十字路	6 : 35
5 美里入口	6 : 38
6 吉原入口	6 : 39
7 コザ	6 : 41
8 高原	6 : 45
9 高原南	6 : 45
10 県総合運動公園北口	6 : 49
11 第一与儀	6 : 51
12 中城役場前	7 : 01

# Cコース②



1 琉大附属学校前	7 : 06
2 大典寺阿弥陀堂前	7 : 10
3 小那覇	7 : 13
4 我謝入口	7 : 15
5 第二与原	7 : 16
6 与原	7 : 17
・学校	

# D コース①



1 高嶺入口	6 : 5 3
2 照屋	6 : 5 5
3 糸満小学校前	6 : 5 6
4 糸満ロータリー	6 : 5 8
5 糸満入口	7 : 0 0
6 西崎入口	7 : 0 2
7 潮平	7 : 0 4
8 阿波根	7 : 0 7
9 翁長入口	7 : 0 9
・ 学校	

## D コース②



1 与根入口	7 : 08
2 名嘉地	7 : 12
3 高良	7 : 14
4 宇栄原入口	7 : 15
5 新町入口	7 : 16
6 第二ゲート前	7 : 17
7 赤嶺駅前	7 : 20
8 小緑小学校前 ・学校	7 : 23

# Dコース③



1 小禄駅前	7 : 17
2 小禄入口	7 : 19
3 小禄	7 : 20
4 住宅前	7 : 22
5 豊見城公園前	7 : 23
6 宜保入口	7 : 26
7 豊見城中学校前	7 : 27
8 とよみ小学校前	7 : 30
・ 学校	

# Eコース①



- |              |         |
|--------------|---------|
| 1 那覇市立病院前    | 7 : 0 4 |
| 2 古島インター前    | 7 : 0 6 |
| 3 興南高校前      | 7 : 0 7 |
| 4 真嘉比        | 7 : 0 8 |
| 5 おもろまち一丁目   | 7 : 1 4 |
| 6 おもろまち三丁目   | 7 : 1 8 |
| 7 那覇国際高校前    | 7 : 1 9 |
| 8 タチカワプラインド前 | 7 : 2 1 |
| ・ 学校         |         |

# Eコース②



- |         |         |
|---------|---------|
| 1 泊高橋   | 7 : 2 5 |
| 2 中の橋   | 7 : 2 7 |
| 3 崇元寺   | 7 : 2 8 |
| 4 ひめゆり橋 | 7 : 3 3 |
| ・学校     |         |

# Fコース



- |            |         |
|------------|---------|
| 1 新里       | 7 : 1 1 |
| 2 新里入口     | 7 : 1 2 |
| 3 新開       | 7 : 1 3 |
| 4 馬天入口     | 7 : 1 4 |
| 5 南坂良敷     | 7 : 1 7 |
| 6 知念高校前    | 7 : 1 9 |
| 7 第二与那原    | 7 : 2 0 |
| 8 与那原町役場入口 | 7 : 2 1 |
| 9 与那原      | 7 : 2 2 |
| 10 第一与那覇   | 7 : 2 3 |
| 11 宮平      | 7 : 2 5 |
| 12 兼城十字路   | 7 : 2 6 |
| 13 印刷団地前   | 7 : 2 8 |
| 14 一日橋     | 7 : 2 9 |
| ・ 学校       |         |

# 午後コース 那覇線



## 【那覇線】

- ① 17:00 学校グラウンド→安里駅→崇元寺→泊高橋→旭橋→西壺川
- ② 17:08 学校グラウンド→安里駅→崇元寺→泊高橋→旭橋→西壺川
- ③ 17:15 学校グラウンド→安里駅→崇元寺→泊高橋→旭橋→西壺川
- ④ 17:55 学校グラウンド→安里駅→崇元寺→泊高橋→旭橋→西壺川

# 午後コース 沖縄市線



## 【沖縄市線】

① 17:05 学校グラウンド→県総合運動公園北口→中の町 →諸見